













Załącznik 3. Mapa hydrogeologiczna rejonu złoża Prusieka Polska CREATON, 1:50000

objaśnienia:

-  granica złoża Prusieka Polska CREATON
-  dział wód powierzchniowych między Obrą a Obrzycą
-  granica występowania poziomu gruntowego
-  granica występowania poziomu międzyglinowego górnego
-  obszar zasobowy ujęcia Prusieka Polska - Prusieka Stara

A—●—●—A linia przekroju hydrogeologicznego

-  otwory hydrogeologiczne piętra czwartorzędowego
-  otwory hydrogeologiczne piętra trzeciorzędowego
-  inne otwory
-  otwory złożowe

 70.0
67.5 hydroizohipsy poziomu miocenijskiego wraz z kierunkiem spływu wód